



**КОМИТЕТ ИМУЩЕСТВЕННЫХ ОТНОШЕНИЙ  
АДМИНИСТРАЦИИ ПЕРМСКОГО МУНИЦИПАЛЬНОГО ОКРУГА**

**РЕШЕНИЕ**

о размещении объектов № 99

Пермский край  
Пермский округ

22.01.2024

Комитет имущественных отношений администрации Пермского муниципального округа разрешает Акционерному обществу «Газпром газораспределение Пермь» (ИНН 5902183841, ОГРН 2125902017723, почтовый адрес: 614000, г. Пермь, ул. Петропавловская, 43)

размещение объекта «газопровод давлением до 1,2 Мпа, для размещения которого не требуется разрешения на строительство»

на землях муниципальная собственность.

на срок 1 год.

Местоположение: Пермский край, Пермский муниципальный округ, кв-л Придорожный, ул. Берюзовая, 2.

Приложение: схема предполагаемых к использованию земель или части земельного участка.

Особые условия использования:

1. При размещении объекта учесть параметры ширины проезда улично-дорожной сети, во избежание сужения полосы отвода дороги.
2. Получение разрешения на производство земляных работ.

Заместитель председателя комитета

  
(подпись, печать)

  
М.В. Королева

# Схема предполагаемых к использованию земель или части земельного участка

Объект: Газопровод давлением до 1,2 Мпа, для размещения которого не требуется разрешения на строительство

Местоположение: Пермский край, с.п. Култаевское, кв-л Придорожный, ул. Бирюзовая, 2

Площадь земель или части земельного участка, кв.м.: 689

Категория земель: Земли населённых пунктов

Вид разрешенного использования:

Описание границ смежных землепользователей:

От точки н1 до точки н2 - земельный участок с кадастровым номером 59:32:4090017:1206

От точки н2 до точки н4 - земельный участок с кадастровым номером 59:32:4090017:1205

От точки н4 до точки н5 - земельный участок с кадастровым номером 59:32:4090017:2045

От точки н5 до точки н6 - земельный участок с кадастровым номером 59:32:0710001:1425

От точки н6 до точки н8 - земельный участок с кадастровым номером 59:32:4090017:2045

От точки н8 до точки н9 - земельный участок с кадастровым номером 59:32:4090017:1216

От точки н9 до точки н10 - земельный участок с кадастровым номером 59:32:4090017:1215

От точки н10 до точки н1 - земельный участок с кадастровым номером 59:32:4090017:2045

Каталог координат, м

№ точки границы	X	Y
н1	500250.86	2207783.42
н2	500263.22	2207794.29
н3	500291.08	2207818.78
н4	500293.11	2207816.33
н5	500300.54	2207823.04
н6	500290.85	2207834.75
н7	500283.43	2207828.03
н8	500284.71	2207826.49
н9	500258.89	2207803.79
н10	500244.25	2207790.92
н1	500250.86	2207783.42


**Условные обозначения:**



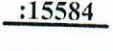
- предполагаемый участок земель, на которых планируется размещение объекта



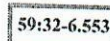
- границы и номер земельного участка, сведения о которых внесены в ЕГРН



- границы и номер объекта капитального строительства, сведения о которых внесены в ЕГРН



- граница кадастрового квартала



- зоны с особыми условиями использования территории, сведения о которых внесены в ЕГРН

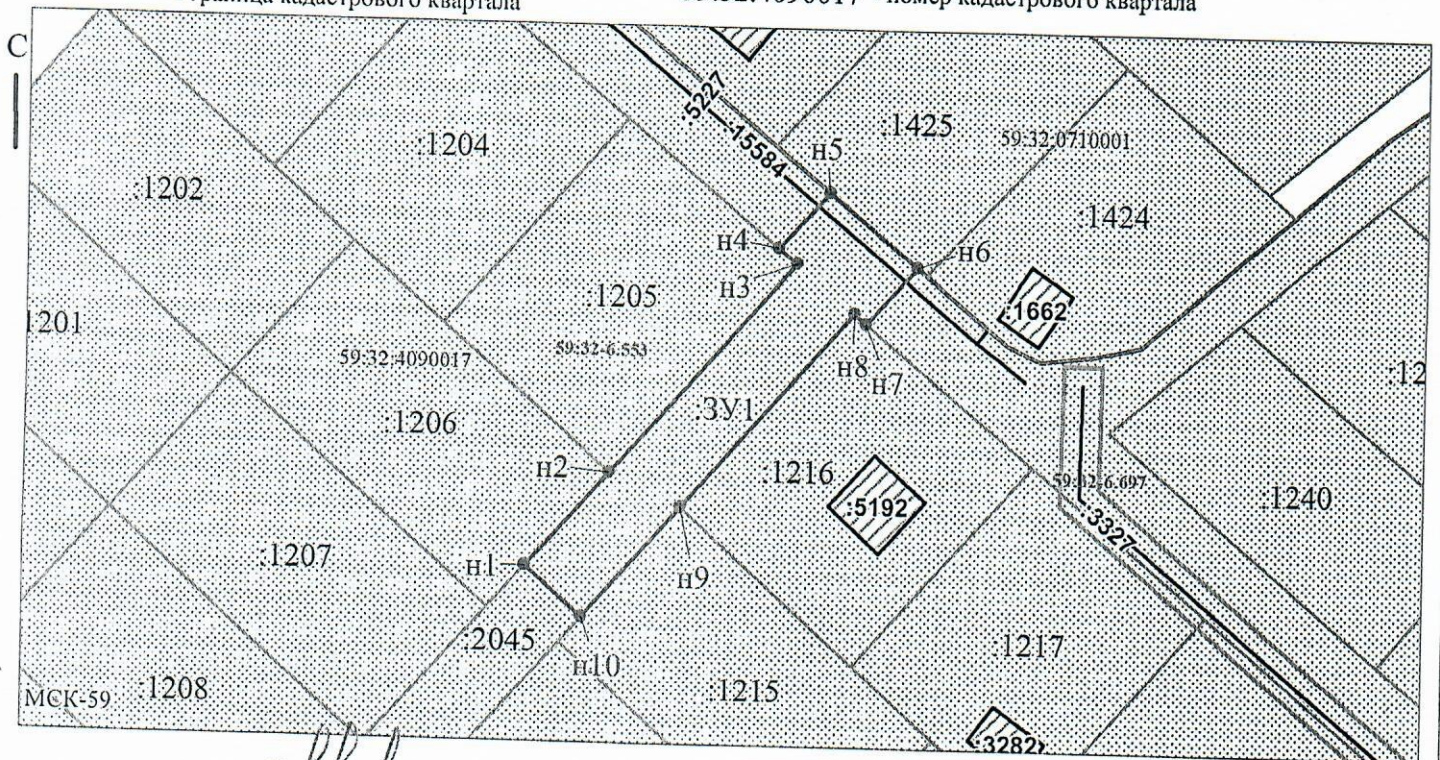
:ЗУ1

- обозначение запрашиваемого земельного участка

• н1

- характерная точка границ земель или части земельного участка

59:32:4090017 - номер кадастрового квартала



Заявитель:

МП

*Handwritten signature*

/ Пикулева Д.А.

(подпись, расшифровка подписи)

Масштаб 1:700

(для юридических лиц и индивидуальных предпринимателей)